






ÚZEMNÝ PLÁN OBCE
NEMCE
VYHODNOTENIE ZÁBEROV PPF
DOPLNOK č. 2



-  HRANICA MOŽNÉHO BUDÚCEHO POÚDZIA PF NA STAVEBNÉ ÚČELY
-  PLOCHY PODNĚHOŠPODÁRSKEJ PÓDY
-  HRANICA ZASTAVANÉHO ÚZEMIA



Obstarávateľ dokumentácie
Obec Nemce

VYHODNOTENIE ZÁBEROV PPF

Autor dokumentácie: Ing.arch. Jozef Dižka
Zodpovedný odborný projektant: Ing.arch. Jozef Dižka

Dátum:
Jún 2007

Mierka:
1:2000

Číslo
výkresu vo
schválenej
dokumentácii

5