

ÚZEMNÝ PLÁN OBCE

NEMCE

ŠIRŠIE VZŤAHY

ZMENA A DOPLNOK č. 3

ČISTOPIS

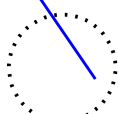

520 m.m.m.


510 m.m.m.

500 m.m.m.



-  PLOCHY BÝVANIA V BYTOVÝCH DOMOCH - NÁVRH
-  VZLETOVÉ A PRIBLIŽOVACIE PRIESTORY LETISKA SLIAC

	<p>OBEC NEMCE uzn. č. /2024/OZ zo dňa 2024 schvaľuje ÚPN obce Nemce, Zmena a doplnok č. 3 a VZN č. /2024, s účinnosťou dňa 2024</p> <p>Alena Krajňáková starostka obce</p>	
---	--	---

	<p>ŠIRŠIE VZŤAHY</p> <p>Autor dokumentácie: Ing.arch. Jozef Dižka Zodpovedný odborný projektant: Ing.arch. Jozef Dižka</p>		<p>Číslo výkresu vo schválenej dokumentácii</p> <p>1</p>
	<p>Obstarávateľ dokumentácie Obec Nemce</p>	<p>Dátum: Marec 2024</p>	